

地域計画

策定年月日	令和7年3月28日
更新年月日	()
目標年度	令和12年度
市町村名 (市町村コード)	六ヶ所村 (02411)
地域名 (地域内農業集落名)	六ヶ所地区 (泊、石川、出戸、新町、老部川、尾駁浜、富ノ沢、二又、第4ひばり平、室ノ久保、千樽、戸鎖、平沼、八森、豊原、睦栄、千歳、倉内、中志、庄内、端、六原)

注:「地域名」欄には、協議の場が設けられた区域を記載し、農林業センサスの農業集落名を記載してください。

1 地域における農業の将来の在り方

(1) 地域計画の区域の状況

区域内の農用地等面積(農業上の利用が行われる農用地等の区域)	3,938 ha
① 農業振興地域のうち農用地区域内の農地面積	3,013 ha
② 田の面積	763 ha
③ 畑の面積(果樹、茶等を含む)	3,176 ha
④ 区域内において、規模縮小などの意向のある農地面積の合計	133 ha
⑤ 区域内において、今後農業を担う者が引き受ける意向のある農地面積の合計	11 ha
(参考)区域内における70才以上の農業者の農地面積の合計	- ha
うち後継者不在の農業者の農地面積の合計	- ha
(備考)	

- 注1:①については、農業振興地域担当部局と調整の上、記載してください。
 2:②及び③については、農業委員会の農地台帳の面積(現況地目)に基づき記載してください。
 3:④については、規模縮小又は離農の意向のある農地面積を記載してください。
 4:⑤については、区域内に特定することができない場合には、引き受ける意向のあるすべての農地面積を記載の上、備考欄にその旨記載してください。
 5:(参考)の区域内における70才以上の農業者の農地面積等については、できる限り記載するように努めてください。
 6:「区域内の農用地等面積」に遊休農地が含まれている場合には、備考欄にその面積を記載してください。

(2) 地域農業の現状及び課題

担い手が地区南部および西部に集中しており、北部では担い手がない集落もあるなど、担い手の集落間のバランスが悪い。
 地区全体で70歳以上の耕作者の割合が約4割であり、5~10年後の耕作農地面積の維持が不透明な状況である。
 地区全体で人口が年々減少しており、農事組合法人であってもオペレーターや作業員の確保が困難となってきた。

(3) 地域における農業の将来の在り方(作物の生産や栽培方法については、必須記載事項)

担い手における人員不足等については、スマート農業機械の導入等により省力化や経費削減を図り、経営面積の維持・拡大につなげる。
 担い手の少ない北部地区については、大規模中心経営体の入作や新規就農者の育成を図っていく。

2 農業の将来の在り方に向けた農用地の効率的かつ総合的な利用に関する目標

(1) 農用地の効率的かつ総合的な利用に関する方針			
離農する場合、農地中間管理機構への貸付を積極的に行い、担い手への継承を図る。			
(2) 担い手(効率的かつ安定的な経営を営む者)に対する農用地の集積に関する目標			
現状の集積率	54.3	%	将来の目標とする集積率
			90 %
(3) 農用地の集団化(集約化)に関する目標			
経営所得安定対策事業等を積極的に活用し、団地化を進め、農地の集約化を目指す。			

3 農業者及び区域内の関係者が2の目標を達成するためとるべき必要な措置

(1)農用地の集積、集団化の取組
担い手を中心に集積・集約化を進め、団地面積の拡大を農地中間管理機構を通じて進める。
(2)農地中間管理機構の活用方法
農地の賃借については、農業委員や農地利用最適化推進委員による調整を進め、農地中間管理事業を活用する。
(3)基盤整備事業への取組
今後の地域の営農状況を踏まえ、国や県等の補助事業を活用した基盤整備事業を検討する。
(4)多様な経営体の確保・育成の取組
地域内外から、多様な経営体を募り、意向を踏まえながら担い手として育成していくため、村及びJAと連携し、相談から定着まで切れ目なく取り組んでいく。
(5)農業協同組合等の農業支援サービス事業者等への農作業委託の取組
地域内での農作業の効率化に向けて、JA等が運営する農業支援サービス事業を活用した、農作業委託の利用を促進する。

以下任意記載事項(地域の実情に応じて、必要な事項を選択し、取組内容を記載してください)

<input type="checkbox"/> ①鳥獣被害防止対策	<input type="checkbox"/> ②有機・減農薬・減肥料	<input checked="" type="checkbox"/> ③スマート農業	<input type="checkbox"/> ④畑地化・輸出等	<input type="checkbox"/> ⑤果樹等
<input type="checkbox"/> ⑥燃料・資源作物等	<input type="checkbox"/> ⑦保全・管理等	<input type="checkbox"/> ⑧農業用施設	<input type="checkbox"/> ⑨耕畜連携等	<input type="checkbox"/> ⑩その他

【選択した上記の取組内容】

③スマート農業機械の導入を拡大し、省力化や経費削減を図り、経営面積の維持・拡大につなげる。

4 地域内の農業を担う者一覧(目標地図に位置付ける者)

属性	農業を担う者 (氏名・名称)	現状			10年後 (目標年度:令和12年度)				
		経営作目等	経営面積	作業受託面積	経営作目等	経営面積	作業受託面積	目標地図上の表示	備考
別紙1のとおり									

注1:「属性」欄には、認定農業は「認農」、認定新規就農者は「認就」、法人化を行うことが確実であると市町村が判断する集落営農は「集」、基本構想水準到達者は「到達」、農業協同組合は「農協」、農業支援サービス事業者(農協を除く)は「サ」、上記に該当しない農用地等を継続的に利用する者は「利用者」の属性を記載してください。

2:「経営面積」「作業受託面積」欄には、地域計画の対象地域内における農業を担う者の経営面積、作業受託面積を記載してください。

3:農業を担う者に位置付ける場合は、できる限りその者から同意を得ていること。

4:作業受託面積には、基幹3作業の実面積を記載してください。なお特定農作業受託面積は、作業受託面積に含めず、経営面積に含めてください。

5:備考欄には、農業を担う者として位置付けられた者に不測の事態に備えて、代わりに利用する者を記載するよう努めてください。

5 農業支援サービス事業者一覧(任意記載事項)

番号	事業体名 (氏名・名称)	作業内容	対象品目

6 目標地図(別添のとおり)

7 基盤法第22条の3(地域計画に係る提案の特例)を活用する場合には、以下を記載してください。

農用地所有者等数(人)		うち計画同意者数(人・%)	
-------------	--	---------------	--

注1:「農用地所有者等」欄には、区域内の農用地等の所有者、賃借人等の使用収益権者の数を記載してください。

注2:「うち計画同意者数」欄には、同意者数を記載してください。

注3:提案する地区の対象となる範囲を目標地図に明記してください。









































































(留意事項)






















農業を担う者を位置付ける際、これらの者の氏名が含まれた地域計画について、法令に基づく手続として、本人の同意なく、関係者の意見聴取や、地域計画の案の縦覧、地域計画の公告を行うことができますが、個人情報を保有するに当たっては、利用目的をできる限り特定し、本人から直接書面に記録された個人情報を取得するときは、あらかじめ、本人に対し、その利用目的を明示してください。

また、市町村の公報への掲載等とは別に、インターネットの利用により関係者以外の不特定多数に対して情報を提供する場合は、氏名を削除するなど配慮してください。

必要に応じて区域内の農用地の一覧を参考として添付してください。

属性	農業を担う者 (氏名・名称)	現状			10年後 (目標年度:令和 12 年度)				
		経営作目等	経営面積	作業受託面積	経営作目等	経営面積	作業受託面積	目標地図上の表示	備考
1	認農	野菜	2.2 ha	ha	野菜	3.2 ha	ha		
2	認農	野菜	5.0 ha	ha	野菜	5.0 ha	ha		
3	認農	野菜	4.3 ha	ha	野菜	4.3 ha	ha		
4	認農	野菜	6.2 ha	ha	野菜	6.8 ha	ha		
5	認農	野菜	5.0 ha	ha	野菜	2.0 ha	ha		
6	認農	水稲	3.5 ha	ha	水稲	3.5 ha	ha		
7	認農	野菜	6.6 ha	ha	-	0.0 ha	ha		
8	認農	野菜	5.4 ha	ha	野菜	3.8 ha	ha		
9	認農	水稲、野菜	10.1 ha	ha	水稲、野菜	4.9 ha	ha		
10	認農	水稲、野菜	4.6 ha	ha	水稲、野菜	4.6 ha	ha		
11	認農	水稲	1.0 ha	ha	水稲	3.0 ha	ha		
12	認農	野菜	2.3 ha	ha	野菜	2.3 ha	ha		
13	認農	水稲、野菜	3.7 ha	ha	水稲、野菜	3.7 ha	ha		
14	認農	野菜	0.8 ha	ha	野菜	0.8 ha	ha		
15	認農	野菜	10.0 ha	ha	野菜	11.2 ha	ha		
16	認農	畜産	0.0 ha	ha	畜産	0.0 ha	ha		
17	認農	野菜	5.7 ha	ha	野菜	7.3 ha	ha		
18	認農	野菜	6.0 ha	ha	野菜	7.0 ha	ha		
19	認農	果樹、飼料作物	4.5 ha	ha	果樹、飼料作物	3.7 ha	ha		
20	認農	野菜	10.3 ha	ha	-	0.0 ha	ha		
21	認農	野菜	7.7 ha	ha	-	0.0 ha	ha		
22	認農	野菜	10.8 ha	ha	野菜	10.8 ha	ha		
23	認農	野菜	2.5 ha	ha	野菜	3.0 ha	ha		
24	認農	畜産	30.0 ha	ha	畜産	30.0 ha	ha		
25	認農	畜産	0.0 ha	ha	畜産	0.0 ha	ha		
26	認農	飼料作物	105.6 ha	ha	飼料作物	105.6 ha	ha		
27	認農	畜産	10.0 ha	ha	畜産	20.0 ha	ha		
28	認農	畜産	32.0 ha	ha	畜産	35.0 ha	ha		
29	認農	野菜	13.0 ha	ha	野菜	19.5 ha	ha		
30	認農	野菜	34.1 ha	ha	野菜	60.5 ha	ha		
31	認農	野菜	19.4 ha	ha	野菜	24.2 ha	ha		
32	認農	水稲、野菜	22.0 ha	ha	水稲、野菜	24.5 ha	ha		
33	認農	畜産	0.0 ha	ha	畜産	2.0 ha	ha		
34	認農	水稲、野菜、飼料作物	2.7 ha	ha	水稲、飼料作物	1.8 ha	ha		
35	認農	野菜	8.5 ha	ha	野菜	6.0 ha	ha		
36	認農	野菜	39.2 ha	ha	野菜	50.5 ha	ha		
37	認農	野菜	11.0 ha	ha	野菜	11.0 ha	ha		
38	認農	野菜	20.2 ha	ha	野菜	19.2 ha	ha		
39	認農	野菜	11.6 ha	ha	野菜	9.1 ha	ha		
40	認農	水稲、野菜	6.6 ha	ha	-	0.0 ha	ha		
41	認農	野菜	4.1 ha	ha	-	0.0 ha	ha		
42	認農	野菜、飼料作物	6.6 ha	ha	野菜	3.3 ha	ha		
43	認農	畜産	30.0 ha	ha	畜産	30.0 ha	ha		
44	認農	野菜	29.0 ha	ha	野菜	37.0 ha	ha		
45	認農	野菜	7.7 ha	ha	-	0.0 ha	ha		
46	認農	野菜	9.9 ha	ha	野菜	6.5 ha	ha		
47	認農	野菜、飼料作物	71.7 ha	ha	野菜	2.1 ha	ha		
48	認農	畜産	3.0 ha	ha	畜産	3.0 ha	ha		
49	認農	畜産	32.0 ha	ha	畜産	35.0 ha	ha		
50	認農	畜産	7.0 ha	ha	畜産	7.0 ha	ha		
51	認農	野菜	4.0 ha	ha	野菜	4.0 ha	ha		
52	認農	畜産	0.0 ha	ha	-	0.0 ha	ha		
53	認農	野菜	1.9 ha	ha	野菜	1.9 ha	ha		
54	認農	野菜	35.0 ha	ha	野菜	35.0 ha	ha		
55	認農	畜産	0.0 ha	ha	畜産	0.0 ha	ha		
56	認農	野菜、飼料作物	96.0 ha	ha	野菜	66.0 ha	ha		
57	認農	畜産	2.5 ha	ha	畜産	2.5 ha	ha		
58	認農	野菜	3.5 ha	ha	野菜	1.6 ha	ha		
59	認農	水稲	1.3 ha	ha	水稲	1.3 ha	ha		
60	認農	野菜	18.5 ha	ha	-	0.0 ha	ha		
61	認農	畜産	0.0 ha	ha	畜産	0.0 ha	ha		
62	認農	野菜	13.3 ha	ha	野菜	15.3 ha	ha		
63	認農	畜産	0.0 ha	ha	-	0.0 ha	ha		

64	認農	野菜	2.9 ha	ha	野菜	1.7 ha	ha	
65	認農	野菜	2.5 ha	ha	野菜	2.5 ha	ha	
66	認農	野菜	12.0 ha	ha	野菜	8.3 ha	ha	
67	認農	野菜	11.3 ha	ha	-	0.0 ha	ha	
68	認農	畜産	29.8 ha	ha	畜産	29.8 ha	ha	
69	認農	水稻	2.9 ha	ha	水稻	0.4 ha	ha	
70	認農	水稻、野菜	3.4 ha	ha	水稻、野菜	6.4 ha	ha	
71	認農	畜産	0.0 ha	ha	畜産	0.0 ha	ha	
72	認農	水稻	8.0 ha	ha	水稻	3.0 ha	ha	
73	認農	野菜	4.5 ha	ha	野菜	4.5 ha	ha	
74	認農	野菜	4.0 ha	ha	野菜	3.2 ha	ha	
75	認農	野菜	0.5 ha	ha	-	0.0 ha	ha	
76	認農	畜産	1.8 ha	ha	-	0.0 ha	ha	
77	認農	水稻、野菜	5.9 ha	ha	水稻、野菜	5.9 ha	ha	
78	認農	畜産	10.0 ha	ha	畜産	10.0 ha	ha	
79	認農	畜産	60.0 ha	ha	畜産	80.0 ha	ha	
80	認農	野菜	2.8 ha	ha	-	0.0 ha	ha	
81	認農	水稻	2.6 ha	ha	水稻	3.0 ha	ha	
82	認農	野菜	28.0 ha	ha	野菜	33.0 ha	ha	
83	認農	畜産	0.0 ha	ha	畜産	0.0 ha	ha	
84	認農	畜産	18.0 ha	ha	畜産	18.0 ha	ha	
85	認農	畜産	0.0 ha	ha	畜産	0.0 ha	ha	
86	認農	畜産	13.0 ha	ha	畜産	13.0 ha	ha	
87	認農	野菜	2.2 ha	ha	野菜	2.0 ha	ha	
88	認農	野菜	5.0 ha	ha	-	0.0 ha	ha	
89	認農	野菜	7.3 ha	ha	野菜	1.6 ha	ha	
90	認農	畜産	140.0 ha	ha	畜産	140.0 ha	ha	
91	認農	畜産	330.0 ha	ha	-	0.0 ha	ha	
92	認農	畜産	26.0 ha	ha	畜産	26.0 ha	ha	
93	認農	野菜	12.0 ha	ha	野菜	12.0 ha	ha	
94	認農	野菜	57.1 ha	ha	野菜	61.0 ha	ha	
95	認農	野菜	4.1 ha	ha	野菜	4.1 ha	ha	
96	認農	野菜	14.8 ha	ha	野菜	14.8 ha	ha	
97	認農	野菜	14.0 ha	ha	-	0.0 ha	ha	
98	認農	水稻、野菜	4.0 ha	ha	水稻、野菜	3.2 ha	ha	
99	認農	野菜	0.6 ha	ha	-	0.0 ha	ha	
100	認農	野菜	3.0 ha	ha	野菜	3.8 ha	ha	
101	認農	畜産	15.0 ha	ha	-	0.0 ha	ha	
102	認農	畜産	8.0 ha	ha	畜産	15.0 ha	ha	
103	認農	畜産	10.0 ha	ha	畜産	10.0 ha	ha	
104	認農	畜産	25.0 ha	ha	畜産	15.0 ha	ha	
105	認農	畜産	0.0 ha	ha	畜産	0.0 ha	ha	
106	認農	畜産	0.0 ha	ha	畜産	0.0 ha	ha	
107	認農	野菜	0.0 ha	ha	野菜	5.5 ha	ha	
108	認農	畜産	15.0 ha	ha	畜産	15.0 ha	ha	
109	認農	畜産	40.0 ha	ha	畜産	50.0 ha	ha	
110	認農	畜産	6.0 ha	ha	-	0.0 ha	ha	
111	認農	畜産	0.0 ha	ha	畜産	0.0 ha	ha	
112	認農	野菜	4.5 ha	ha	野菜	7.6 ha	ha	
113	認農	飼料作物	505.5 ha	ha	飼料作物	505.5 ha	ha	
114	認農	畜産	0.0 ha	ha	畜産	0.0 ha	ha	
115	認農	畜産	30.0 ha	ha	畜産	50.0 ha	ha	
116	認農	野菜	17.0 ha	ha	野菜	13.6 ha	ha	
117	認農	畜産	7.0 ha	ha	畜産	10.0 ha	ha	
118	認農	畜産	8.0 ha	ha	畜産	8.0 ha	ha	
119	利用者	野菜、飼料作物	20.0 ha	ha	野菜、飼料作物	20.0 ha	ha	
120	利用者	野菜	2.2 ha	ha	野菜	1.2 ha	ha	
121	利用者	野菜、飼料作物	5.6 ha	ha	野菜、飼料作物	5.6 ha	ha	
122	利用者	飼料作物	0.6 ha	ha	飼料作物	0.6 ha	ha	
123	利用者	水稻	0.7 ha	ha	水稻	0.5 ha	ha	
124	利用者	飼料作物	1.0 ha	ha	飼料作物	1.0 ha	ha	
125	利用者	飼料作物	104.4 ha	ha	-	0.0 ha	ha	
126	利用者	水稻	0.4 ha	ha	水稻	0.4 ha	ha	
127	利用者	飼料作物	1.3 ha	ha	飼料作物	1.3 ha	ha	
128	利用者	飼料作物	0.5 ha	ha	飼料作物	0.5 ha	ha	
129	利用者	飼料作物	1.2 ha	ha	飼料作物	1.2 ha	ha	
130	利用者	飼料作物	0.7 ha	ha	飼料作物	0.7 ha	ha	
131	利用者	飼料作物	1.0 ha	ha	-	0.0 ha	ha	
132	利用者	飼料作物	0.2 ha	ha	-	0.0 ha	ha	
133	利用者	畜産	0.0 ha	ha	畜産	0.0 ha	ha	
134	利用者	畜産	0.0 ha	ha	-	0.0 ha	ha	
135	利用者	野菜	0.1 ha	ha	野菜	1.0 ha	ha	

136	利用者	156経営体	野菜	2.9 ha	ha	-	0.0 ha	ha	
137	利用者		野菜	0.5 ha	ha	野菜	2.3 ha	ha	
138	利用者		野菜	2.8 ha	ha	野菜	2.5 ha	ha	
139	利用者		野菜	4.6 ha	ha	-	0.0 ha	ha	
140	利用者		野菜、飼料作物	0.1 ha	ha	野菜、飼料作物	0.1 ha	ha	
141	利用者		水稻	2.3 ha	ha	-	0.0 ha	ha	
142	利用者		水稻	1.6 ha	ha	水稻	2.1 ha	ha	
143	利用者		水稻	0.7 ha	ha	水稻	0.9 ha	ha	
144	利用者		水稻	1.2 ha	ha	水稻	1.2 ha	ha	
145	利用者		水稻	0.3 ha	ha	-	0.0 ha	ha	
146	利用者		水稻	3.5 ha	ha	水稻	4.0 ha	ha	
147	利用者		水稻	0.7 ha	ha	水稻	0.7 ha	ha	
148	利用者		水稻	0.7 ha	ha	-	0.0 ha	ha	
149	利用者		水稻	0.8 ha	ha	水稻	0.8 ha	ha	
150	利用者		飼料作物	0.1 ha	ha	飼料作物	0.1 ha	ha	
151	利用者		飼料作物	1.5 ha	ha	飼料作物	1.5 ha	ha	
152	利用者	飼料作物	0.7 ha	ha	飼料作物	1.2 ha	ha		
153	利用者	飼料作物	1.0 ha	ha	飼料作物	1.0 ha	ha		
154	利用者	畜産	1.3 ha	ha	畜産	0.0 ha	ha		
155	利用者	飼料作物	14.7 ha	ha	飼料作物	14.7 ha	ha		
156	利用者	野菜	0.3 ha	ha	野菜	0.5 ha	ha		
		156経営体	2,577.9 ha	0 ha		2,024.8 ha	0 ha		