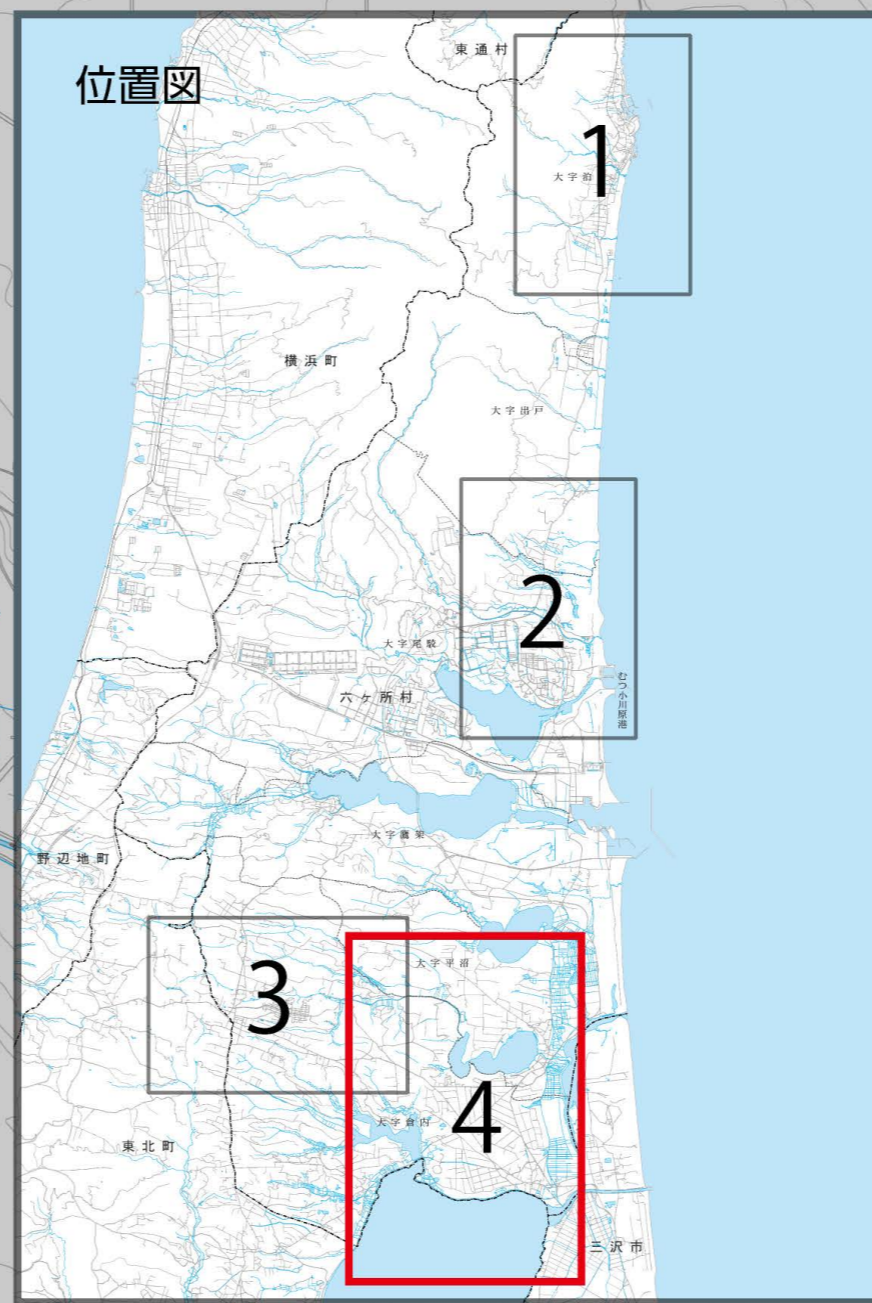


六ヶ所村 内水ハザードマップ

このマップは、下水道や道路側溝の排水能力を超える大雨により想定される浸水の深さを示しています。
危険性の高い場所を事前に把握し、安全な避難をご検討ください。
なお、浸水区域はあくまでも想定図なので、着色されていない部分でも状況により浸水する場合がありますので、注意してください。

4. 南部処理区 (202ha)



想定条件

1時間で150mmの降雨
(想定最大規模降雨)

既往最大降雨 (平成28年8月17日 1時間で38.0mmの降雨)

【留意事項】

この内水ハザードマップは、想定し得る最大規模の降雨(1時間で150mmの降雨)に伴う内水浸水の状況をシミュレーションにより予測して作成したものです。なお、シミュレーションの実施にあたっては、シミュレーションの前提となる降雨を超える規模の降雨による氾濫、河川の氾濫等を考慮していませんので、この内水浸水想定区域に指定されていない区域においても、浸水が発生する場合や、想定される浸水深が実際の浸水深と異なる場合があります。

内水と洪水の違い

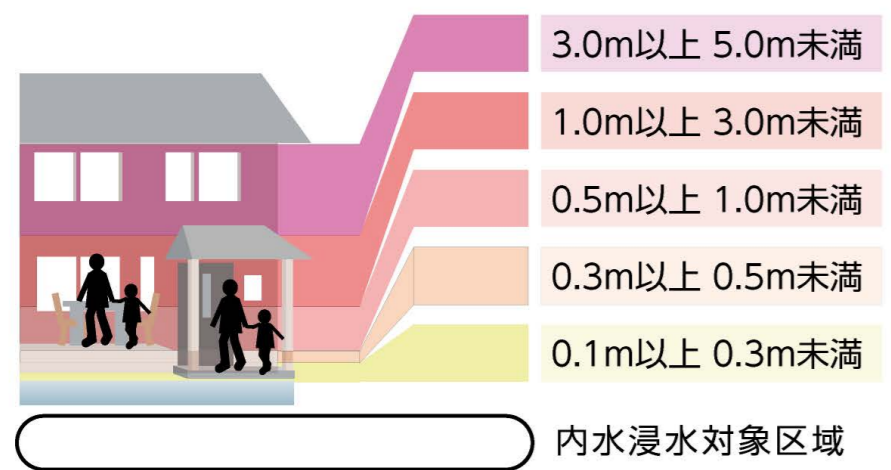
内水は、排水施設の能力を超える大雨によって、雨水が排水しきれずに発生する浸水を行います。
一方、**洪水**は、河川の氾濫又は堤防の決壊により発生する浸水を行います。
こうした被害を「浸水被害」ともいいます。



凡例

- 指定避難所
- 指定緊急避難場所
- 福祉避難所
- 要配慮者利用施設
- 水位観測所
- 河川監視カメラ
- 公共下水道計画区域
- 役場
- 警察署
- 消防署
- 緊急輸送道路

▼ 想定浸水深の目安



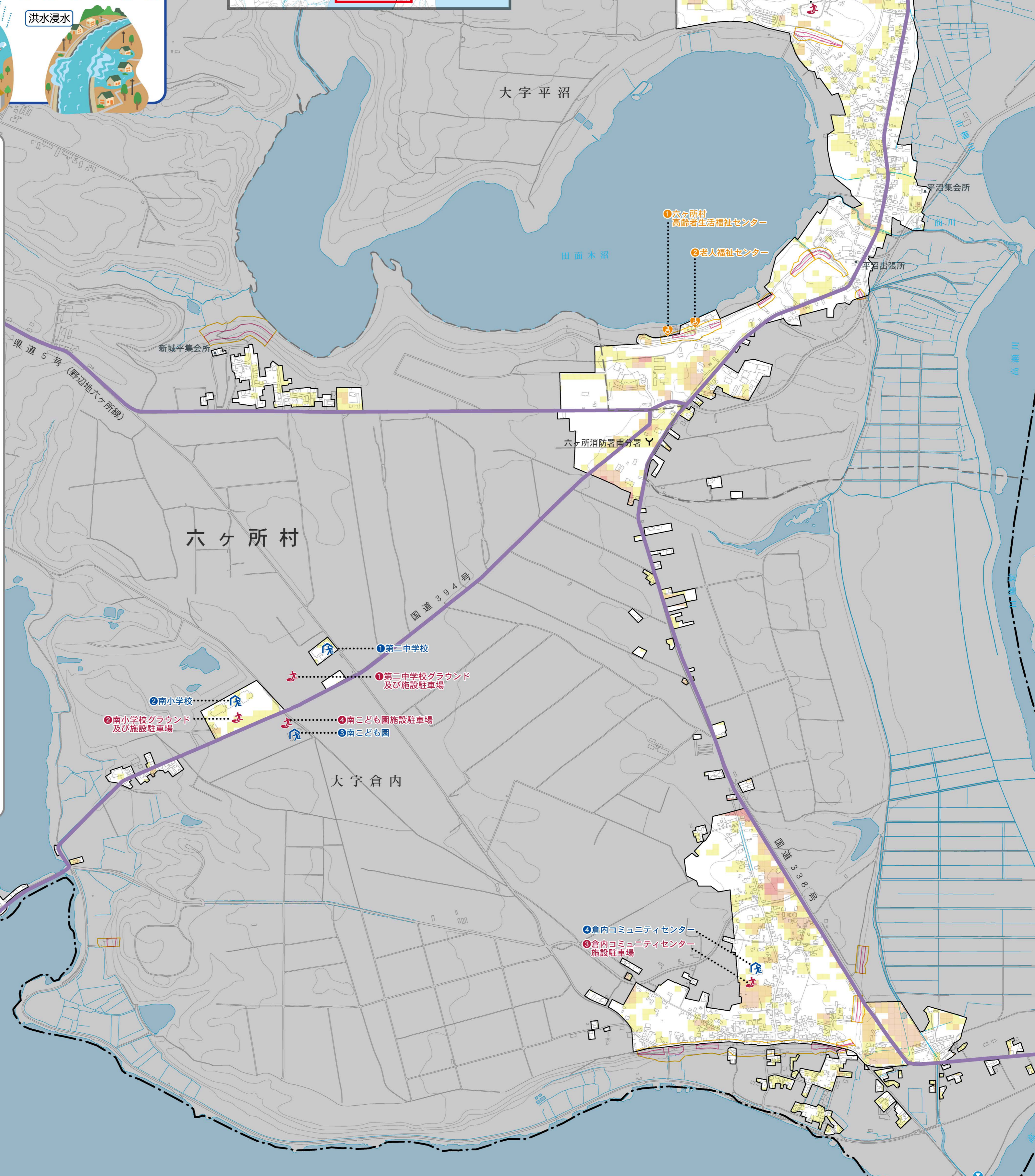
▼ 土砂災害警戒区域

土砂災害警戒区域 (土石流)
警戒区域 (Yellow) / 特別警戒区域 (Red)
山や川の石や土砂が、大雨などにより水と一緒に激しく流れ下る現象

土砂災害警戒区域 (急傾斜地)
警戒区域 (Yellow) / 特別警戒区域 (Red)
高さ5m以上 勾配30度以上
雨や雪どけ水、地震などの影響によって、急激に斜面が崩れる現象

土砂災害警戒区域(イエローゾーン)
警戒区域は、土砂災害が発生した場合、住民の生命または身体に危害が生ずるおそれがあると認められる土地の区域。

土砂災害特別警戒区域(レッドゾーン)
特別警戒区域は、警戒区域のうち土砂災害が発生した場合に、建築物に損壊が生じ住民の生命または身体に著しい危害が生ずるおそれがあると認められる土地の区域。一定の開発行為の制限、建築物の構造規制等が行われます。



指定緊急避難場所

No	施設名	避難可能階数	住所	電話番号
1	第二中学校グラウンド及び施設駐車場	-	倉内字湯沢112-1	-
2	南小学校グラウンド及び施設駐車場	-	倉内字湯沢12-8	-
3	倉内コミュニティセンター施設駐車場	-	倉内字道上21-1	-
4	南こども園施設駐車場	-	倉内字唐貝地5-328	-
5	熊野近隣公園及び施設駐車場	-	平沼字追館123-6	-

指定避難所

No	施設名	避難可能階数	住所	電話番号
1	第二中学校	2	倉内字湯沢112-1	0175-75-3141
2	南小学校	2	倉内字湯沢12-8	0175-73-8835
3	南こども園	1	倉内字唐貝地5-328	0175-75-2112
4	倉内コミュニティセンター	1	倉内字道上21-1	0175-75-2972

要配慮者利用施設

No	施設名	住所	電話番号
1	六ヶ所村高齢者生活福祉センター	平沼字二階坂92-7	0175-71-3311
2	六ヶ所村老人福祉センター	平沼字二階坂92-7	0175-75-3000

指定避難所、指定緊急避難場所とは？

指定避難所及び指定緊急避難場所については災害対策基本法に定められています。概要については以下の通りです。

指定避難所
立ち退き避難や災害発生などにより自宅に戻れない人が一時的に生活する施設です。

指定緊急避難場所
火災・洪水・土砂災害など災害の種類に応じて定めた身の安全を守るための施設又は場所です。

危険を感じたら 早めの避難を！

緊急連絡先一覧

名称	電話番号
六ヶ所村役場(代表)	0175-72-2111
六ヶ所消防署	0175-72-2301
六ヶ所消防署南分署	0175-75-2000
高瀬川河川事務所	0178-28-7135
野辺地警察署	0175-64-2121
野辺地警察署尾駁交番	0175-72-2110

