

六ヶ所村 内水ハザードマップ

このマップは、下水道や道路側溝の排水能力を超える大雨により想定される浸水の深さを示しています。

危険性の高い場所を事前に把握し、安全な避難をご検討ください。
なお、浸水区域はあくまでも想定図なので、着色されていない部分でも状況により浸水する場合がありますので、注意してください。

想定条件

1時間で150mmの降雨
(想定最大規模降雨)

既往最大降雨(平成28年8月17日 1時間で38.0mmの降雨)

【留意事項】

この内水ハザードマップは、想定し得る最大規模の降雨(1時間で150mmの降雨)に伴う内水浸水の状況をシミュレーションにより予測して作成したものです。なお、シミュレーションの実施にあたっては、シミュレーションの前提となる降雨を超える規模の降雨による氾濫、河川の氾濫等を考慮していませんので、この内水浸水想定区域に指定されていない区域においても、浸水が発生する場合があります。想定される浸水が実際の浸水深と異なる場合があります。

内水と洪水の違い

内水は、排水施設の能力を超える大雨によって、雨水が排水しきれずに発生する浸水をいいます。
一方、**洪水**は、河川の氾濫又は堤防の決壊により発生する浸水をいいます。
こうした被害を「浸水被害」ともいいます。



指定避難所、指定緊急避難場所とは？

指定避難所及び指定緊急避難場所については災害対策基本法に定められています。概要については以下の通りです。

指定避難所

立ち退き避難や災害発生などにより自宅に戻れない人が一時的に生活する施設です。

指定緊急避難場所

火災・洪水・土砂災害など災害の種類に応じて定められた身の安全を守るための施設又は場所です。



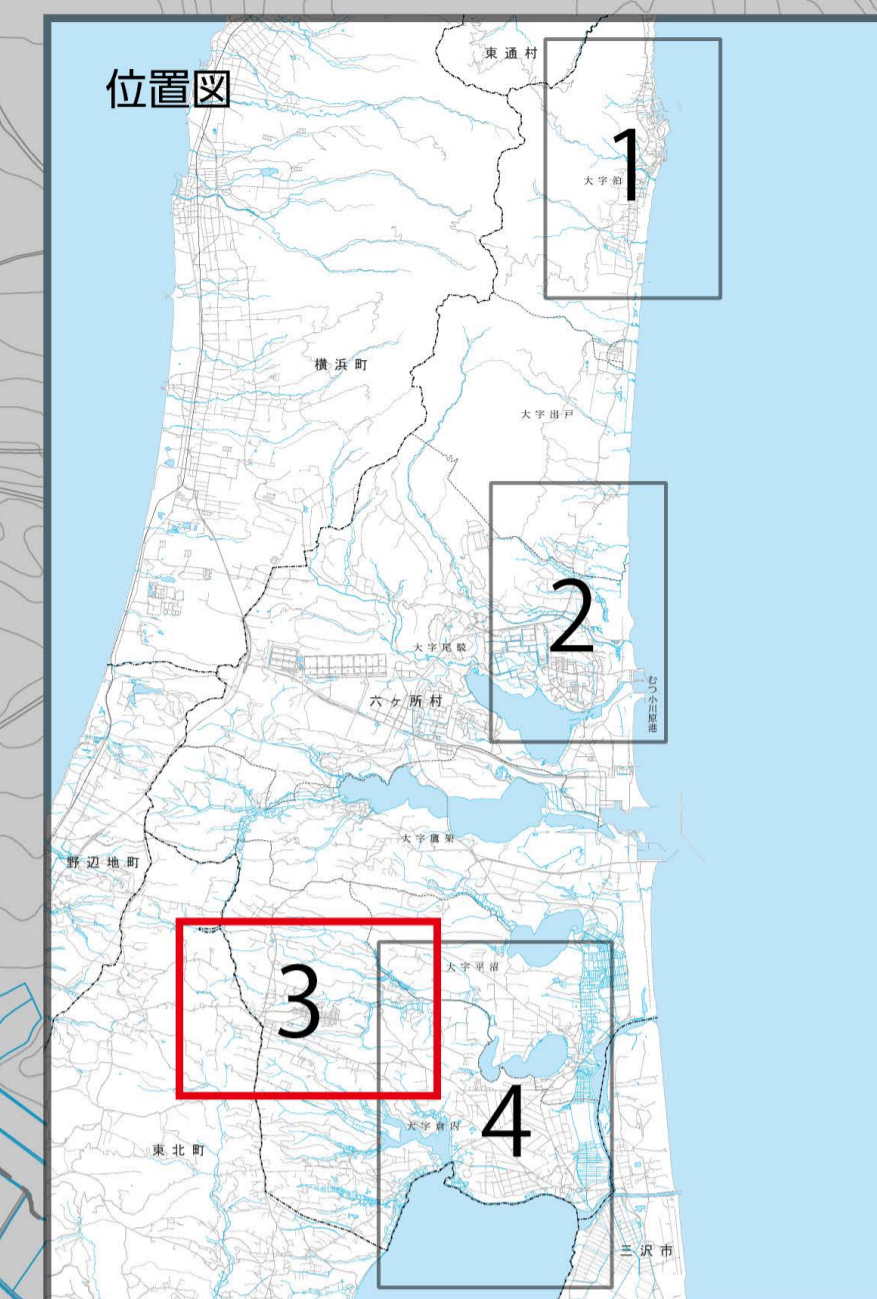
指定緊急避難場所

No	施設名	避難可能階数	住所	電話番号
1	千歳平小学校グラウンド及び施設駐車場	-	倉内字笹崎396	-
2	旧千歳中学校グラウンド及び施設駐車場	-	倉内字笹崎1021-1	-
3	千歳平はるき小公園及び施設駐車場	-	倉内字笹崎394	-
4	千歳平にし児童公園	-	倉内字笹崎435	-
5	千歳平地区消防・防災拠点広場及び施設駐車場	-	倉内字笹崎400-2	-
6	千歳平地区体育館施設駐車場	-	倉内字笹崎289-1	-
7	千歳平こども園施設駐車場	-	倉内字笹崎289-3	-
8	千歳平地区公民館施設駐車場	-	倉内字笹崎289-5	-
9	青森県立六ヶ所高等学校グラウンド及び施設駐車場	-	倉内字笹崎305	-

指定避難所

No	施設名	避難可能階数	住所	電話番号
1	千歳平小学校	2	倉内字笹崎396	0175-74-2161
2	旧千歳中学校	2	倉内字笹崎1021-1	0175-74-2166
3	千歳平地区体育館	1	倉内字笹崎289-1	0175-74-3005
4	千歳平こども園	2	倉内字笹崎289-3	0175-74-2233
5	千歳平地区公民館	2	倉内字笹崎289-5	0175-74-2074
6	青森県立六ヶ所高等学校	3	倉内字笹崎305	0175-74-2304

3. 西部処理区 (66ha)



東北町

六ヶ所村

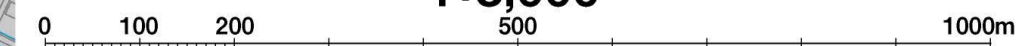
大字平沼

県道25号(東北横浜線)

県道5号(野辺地六ヶ所線)



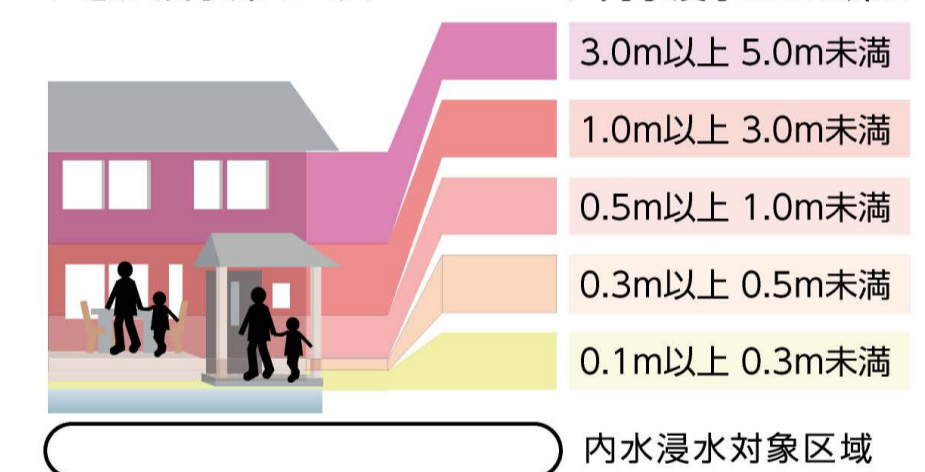
1:8,000



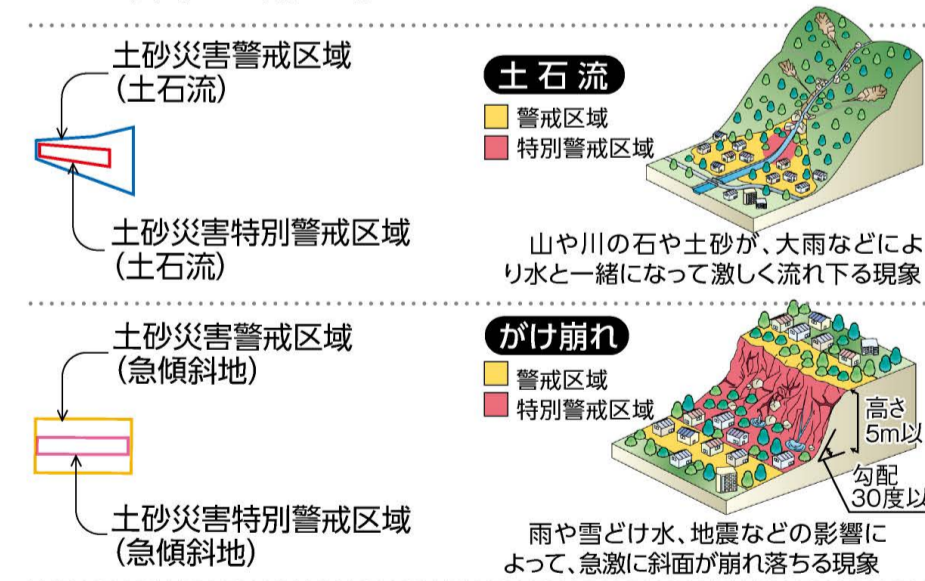
凡例

- 指定避難所
- 指定緊急避難場所
- 福祉避難所
- 要配慮者利用施設
- 水位観測所
- 河川監視カメラ
- 公共下水道計画区域
- 役場
- 警察署
- 消防署
- 緊急輸送道路

▼ 想定浸水深の目安 ▼ 内水浸水による深さ



▼ 土砂災害警戒区域



土砂災害警戒区域(イエローゾーン)
警戒区域は、土砂災害が発生した場合、住民の生命または身体に危害が生ずるおそれがあると認められる土地の区域。

土砂災害特別警戒区域(レッドゾーン)
特別警戒区域は、警戒区域のうち土砂災害が発生した場合、住民の生命または身体に著しい危害が生ずるおそれがあると認められる土地の区域。一定の開発行為の制限、建築物の構造規制等が行われます。

緊急連絡先 一覧

名称	電話番号
六ヶ所村役場(代表)	0175-72-2111
六ヶ所消防署	0175-72-2301
六ヶ所消防署南分署	0175-75-2000
高瀬川河川事務所	0178-28-7135
野辺地警察署	0175-64-2121
野辺地警察署尾駁交番	0175-72-2110

危険を感じたら
早めの避難を!